

Оповещение об общественных обсуждениях

1) Общественные обсуждения по проекту распоряжения управления архитектуры и градостроительства Белгородской области о предоставлении разрешения на условно-разрешенный вид использования с кодом вида 4.4 «Магазины» земельного участка с кадастровым номером 31:23:0103001:34, расположенного в территориальной зоне Ж-1 - Зона застройки индивидуальными жилыми домами и малоэтажными жилыми домами блокированной застройки, по адресу: Белгородская область, Алексеевский городской округ, г. Алексеевка, пер. 1-й Кирова, д. 13. Проект распоряжения управления архитектуры и градостроительства Белгородской области будет размещен на официальном сайте органов местного самоуправления Алексеевского городского округа <https://alekseevskij-r31.gosweb.gosuslugi.ru/deyatelnost/napravleniya-deyatelnosti/gradostroitelstvo/uslugi-v-sfere-stroitelstva/>

2) Общественные обсуждения будут проводиться в помещении управления архитектуры администрации Алексеевского городского округа (г. Алексеевка, ул. Победы, д.67, 3 этаж) в период с 19 марта по 3 апреля 2024г.

3) Экспозиция по проекту, подлежащему рассмотрению на общественных обсуждениях, будет размещена в помещении управления архитектуры администрации Алексеевского городского округа (г. Алексеевка, ул. Победы, д.67, 3 этаж) и доступна с 19 марта по 3 апреля 2024 года в рабочие дни с 09:00 до 18:00 перерыв с 13-00 до 14-00.

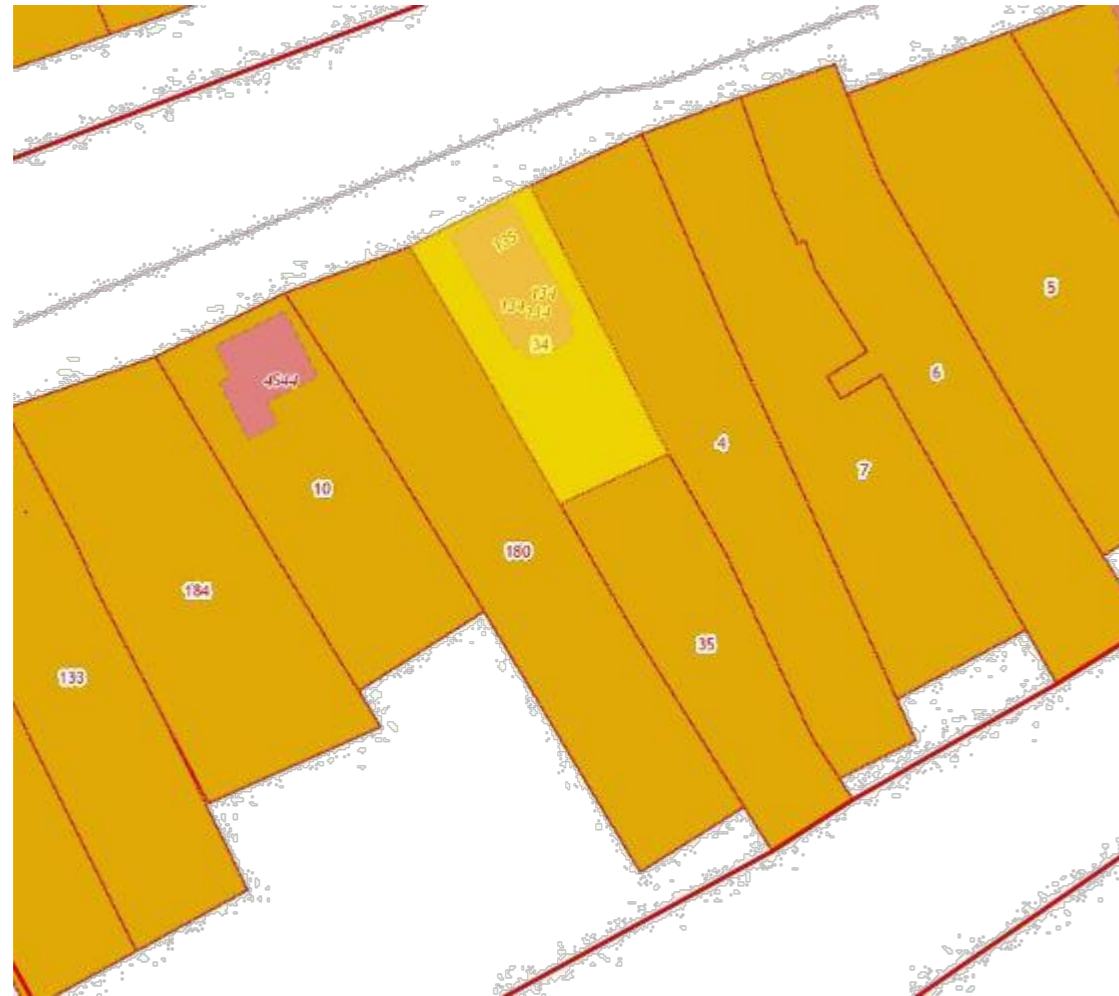
4) Письменные обращения (предложения, замечания) правообладателей смежных земельных участков, принимаются с 19 марта по 3 апреля 2024 года в месте проведения общественных обсуждений в рабочие дни с 9-00 до 18-00 перерыв с 13-00 до 14-00. Участники общественных обсуждений в целях идентификации представляют сведения о себе (фамилию, имя, отчество (при наличии), дату рождения, адрес места жительства (регистрации) - для физических лиц; наименование, основной государственный регистрационный номер, место нахождения и адрес - для юридических лиц) с приложением документов, подтверждающих такие сведения. Участники общественных обсуждений, являющиеся правообладателями соответствующих земельных участков и (или) расположенных на них объектов капитального строительства и (или) помещений, являющихся частью указанных объектов капитального строительства, также представляют сведения соответственно о таких земельных участках, объектах капитального строительства, помещениях, являющихся частью указанных объектов капитального строительства, из Единого государственного реестра недвижимости и иные документы, устанавливающие или удостоверяющие их права на такие земельные участки, объекты капитального строительства, помещения, являющиеся частью указанных объектов капитального строительства.

**Председатель комиссии
по землепользованию и застройке
Алексеевского городского округа**

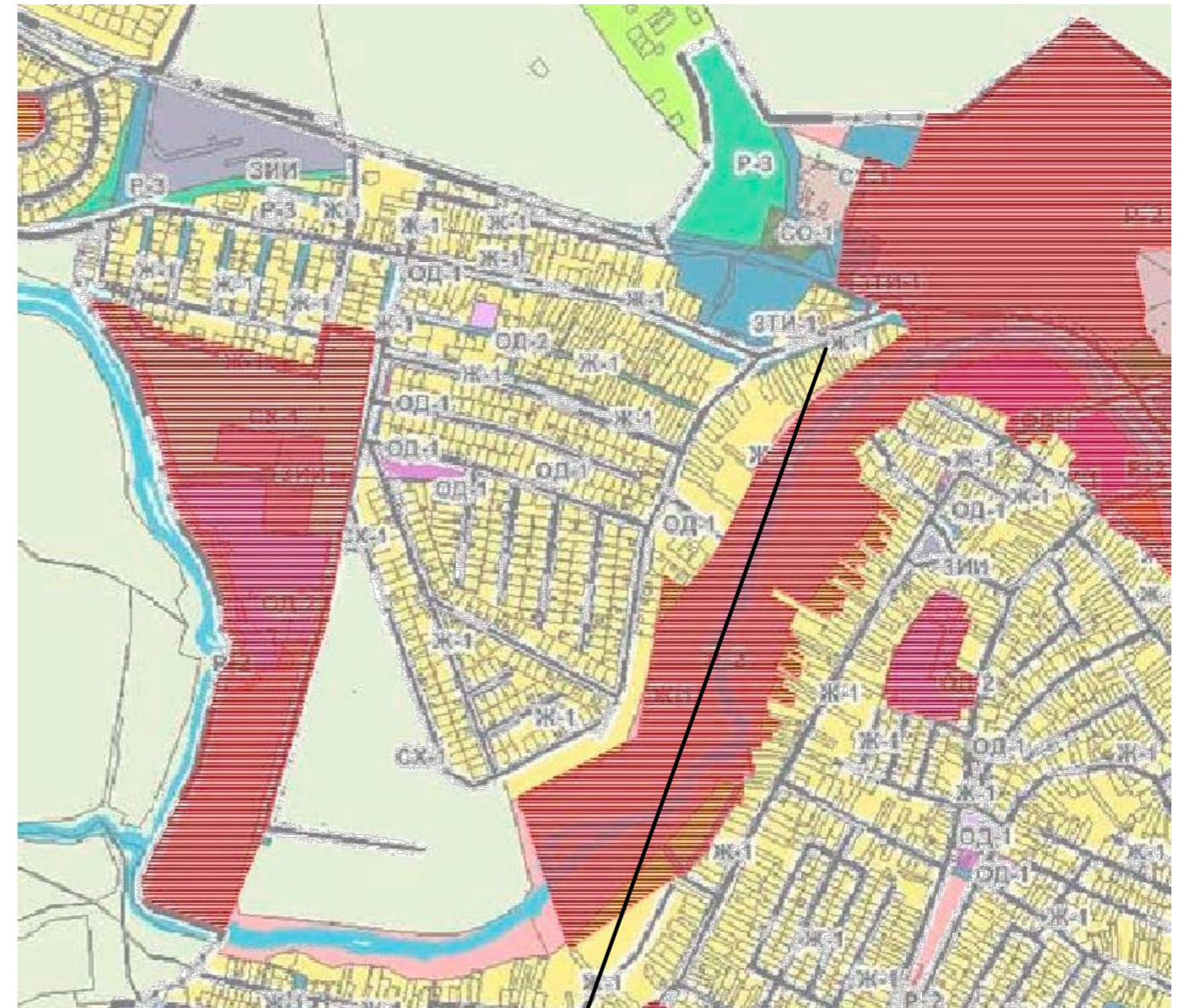


Ю.С. Веретенникова

**Схема расположения земельного участка
31:23:0103001:34**



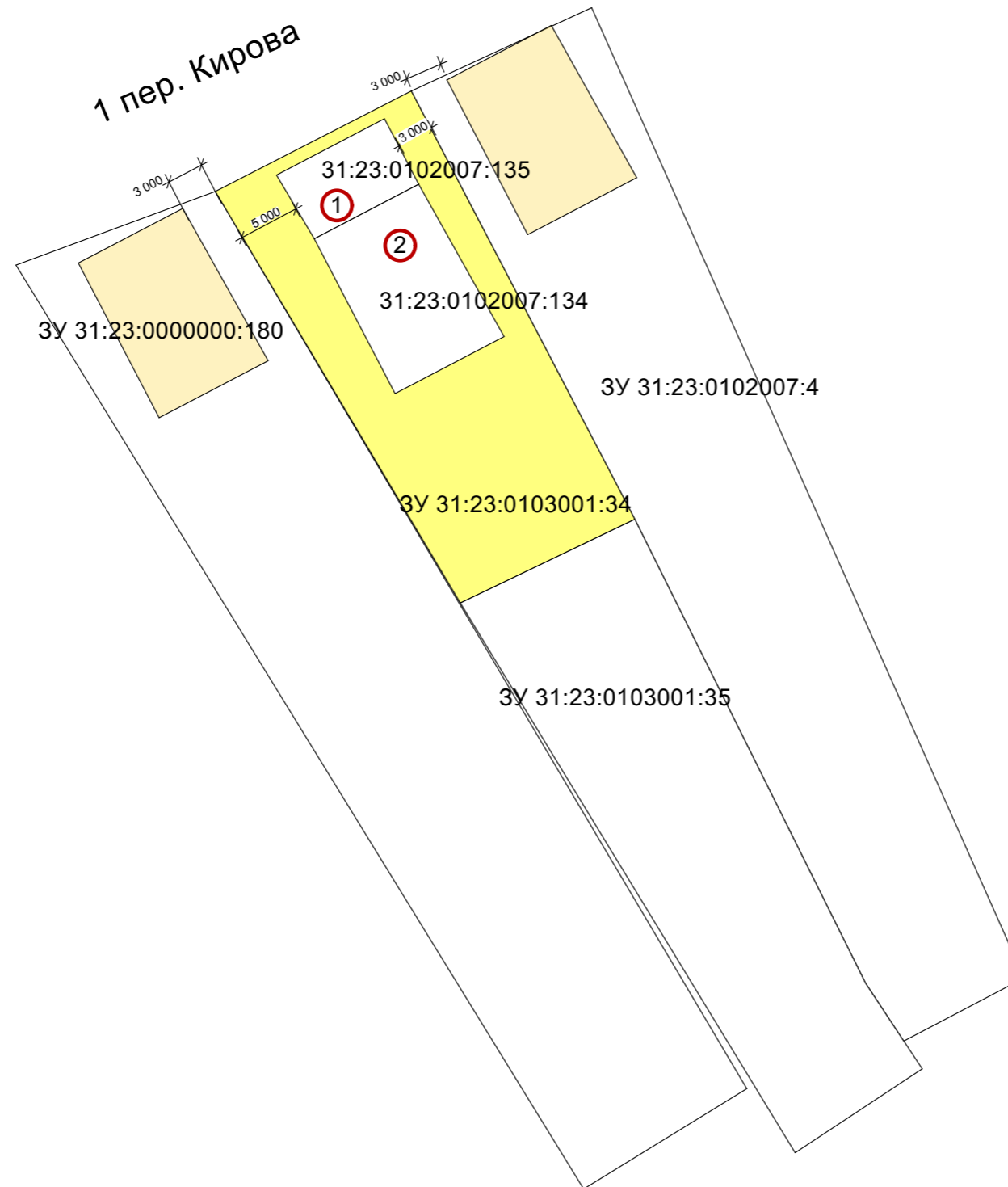
Расположение земельного участка на карте градостроительного зонирования Правил землепользования и застройки Алексеевского городского округа (с указанием территорий АГО)



1-й пер.Кирова, 13

				Российская Федерация, Белгородская обл., Алексеевский городской округ, г. Алексеевка, пер. 1-й Кирова, д. 13		
	Ф.И.О.	Подпись	Дата			Масштаб
Разработал				Схема планировочной организации земельного участка		1:500
				кадастровый номер: 31:23:0103001:34		Управление архитектуры администрации Алексеевского округа

Схема планировочной организации земельного участка



- 1 - здание гаража заявителя,
подлежащее реконструкции под магазин
2- существующий жилой дом заявителя

Примечание:

1. Площадь земельного участка на который испрашивается УРВИ - 600 кв.м.
2. В схеме отражено расположение земельного участка с кадастровым номером 31:223:0103001:34 относительно смежных земельных участков и объектов недвижимости.